

LE GUIDE *randonnée*

OFFICE DE TOURISME INTERCOMMUNAL DU VAL DE L'EYRE

DÉCOUVRIR

les bonnes pratiques

LES ITINÉRAIRES

des 5 communes du Val de l'Eyre

NOTRE SÉLECTION

de balade à moins d'1 heure



Val de l'Eyre
COMMUNAUTÉ DE COMMUNES



ÉDITO

DE MARYSE CHOPO

Chers visiteurs,

Que ce soit pour une randonnée itinérante, sportive ou une promenade dominicale, une escapade dans le Val de l'Eyre est la promesse d'une reconnexion avec la nature.

Conscients que la mobilité douce est un levier essentiel pour la promotion du tourisme vert et durable et que notre territoire ne bénéficiait pas jusqu'à présent des aménagements à la hauteur de ses ambitions d'éco destination, les élus de la Communauté de Communes du Val de l'Eyre ont fait de la structuration de l'itinérance, et plus largement de l'élaboration d'une offre nature raisonnée, un pilier de leur stratégie de développement touristique.

C'est la raison pour laquelle, dès 2019, nous avons travaillé, en étroite collaboration avec le Département de la Gironde, à la réorganisation du plan départemental des itinéraires de promenade et de randonnée (PDIPR). Nous nous sommes engagés dans un long travail administratif, juridique et de terrain pour que le schéma communautaire d'itinéraires et de



MARYSE CHOPO

Vice-Présidente de la CDC du Val de l'Eyre en charge du Tourisme.

randonnée du Val de l'Eyre voie le jour. Aujourd'hui, c'est une grande satisfaction pour nous tous d'aborder cette nouvelle saison avec 6 boucles locales de randonnées pédestres, entretenues et adaptées à tous les niveaux, structurées et aménagées par la FFRandonnée de Gironde.

Nos sentiers sont une invitation pour tous les amateurs de marche et de nature à profiter pleinement de ces espaces naturels incroyables, de cette faune et cette flore, de ce patrimoine paysager et bâti...

Ce guide de randonnée est un outil formidable qui accompagnera "ceux d'ici et d'ailleurs" tout au long de leur découverte de notre magnifique Val de l'Eyre, le temps d'une journée, d'un week-end ou d'un séjour.

Bonne lecture à tous !



LES BONNES PRATIQUES DU RANDONNEUR

LE FEU TU BANNIRAS

Il est strictement interdit de fumer, de faire du feu ou un barbecue dans les zones forestières et/ou préservées du Parc Naturel des Landes de Gascogne. On rappelle que 9 incendies sur 10 sont d'origine humaine.

TES DÉCHETS TU RAMASSERAS

On ne laisse rien derrière soi ! En effet, pour ne pas polluer les milieux naturels, ne laissez aucun déchet ou détritus après votre passage. Des poubelles sont disponibles à la plupart des points de départs de randonnée.

SUR LES SENTIERS TU RESTERAS

Dans ce massif forestier, privé à 80% et fragile, il est indispensable de respecter les sentiers balisés. Exploitants forestiers, chasseurs et randonneurs fréquentent comme moi cette forêt. La respecter et connaître ses codes permettra de s'en partager les richesses et bienfaits plus longtemps. Pour éviter de me perdre ou d'entrer par mégarde chez quelqu'un, je reste bien sur les sentiers balisés et je freine ma créativité : la forêt n'a pas besoin d'un nouveau chemin.



LES FLEURS TU LAISSERAS

Les espèces végétales sont essentielles à l'équilibre de la biodiversité. Même s'il est tentant de faire de jolis bouquets, les fleurs ne doivent pas être cueillies.

LA DISCRETION TU ADOPTERAS

Vous aurez peut-être la chance d'apercevoir quelques animaux lors de votre balade. Dans ce cas, soyez discrets et ne vous en approchez pas pour éviter de les effrayer. Ce sont des animaux sauvages qu'il est fortement déconseillé de nourrir avec n'importe quel aliment car cela met en danger leur santé et modifie leur comportement.

LA RÉGLEMENTATION TU CONSULTERAS

Des risques incendie ou inondation peuvent survenir dans le massif forestier entraînant une fermeture temporaire. Renseignez-vous au préalable sur l'ouverture des massifs et autres réglementations en vigueur.

NOS CONSEILS POUR DES BALADES REUSSIES

DANS MON SAC IL Y A...

Une carte de l'itinéraire choisi.
Un téléphone portable pour assurer ma sécurité.
Une gourde d'eau pour rester hydraté.
Un harnais ou une laisse pour mon animal de compagnie.
Une bombe antimoustique pour éviter les désagréments.
Une veste imperméable ou une casquette selon la météo.
Un sac poubelle pour mes déchets.

AVANT MON DÉPART...

Je sélectionne un itinéraire adapté à mes capacités et je préviens mes proches de mon itinéraire.
Je vérifie les conditions climatiques et si mon parcours est praticable (risque d'incendies, d'inondations, période de chasse...).J'identifie une zone de stationnement ou une ligne de transport en commun pour me rendre au point de départ.

LES CIRCUITS DU *Val de l'Eyre*

Boucle : Sur les traces d'Aliénor d'Aquitaine

Boucle des anciens quartiers

Boucle d'Haureuils

Boucle : Sur les traces de Camin Roumieu

Boucle du Vieux Lugo

Boucle Nature rive droite de la Leyre

LE VIADUC DU GRAOUX

Construit par la société Le Brun, de Creil, il est le seul ouvrage d'art de la ligne Facture-Saint-Symphorien qui a assuré le transport des voyageurs jusqu'en 1955 et celui des marchandises jusqu'en 1978.

SUR LES TRACES D'ALIÉNOR D'AQUITAINE

Belin - Béliet



DISTANCE
8.5KM



DURÉE
1H30



DIFFICULTÉ
FACILE

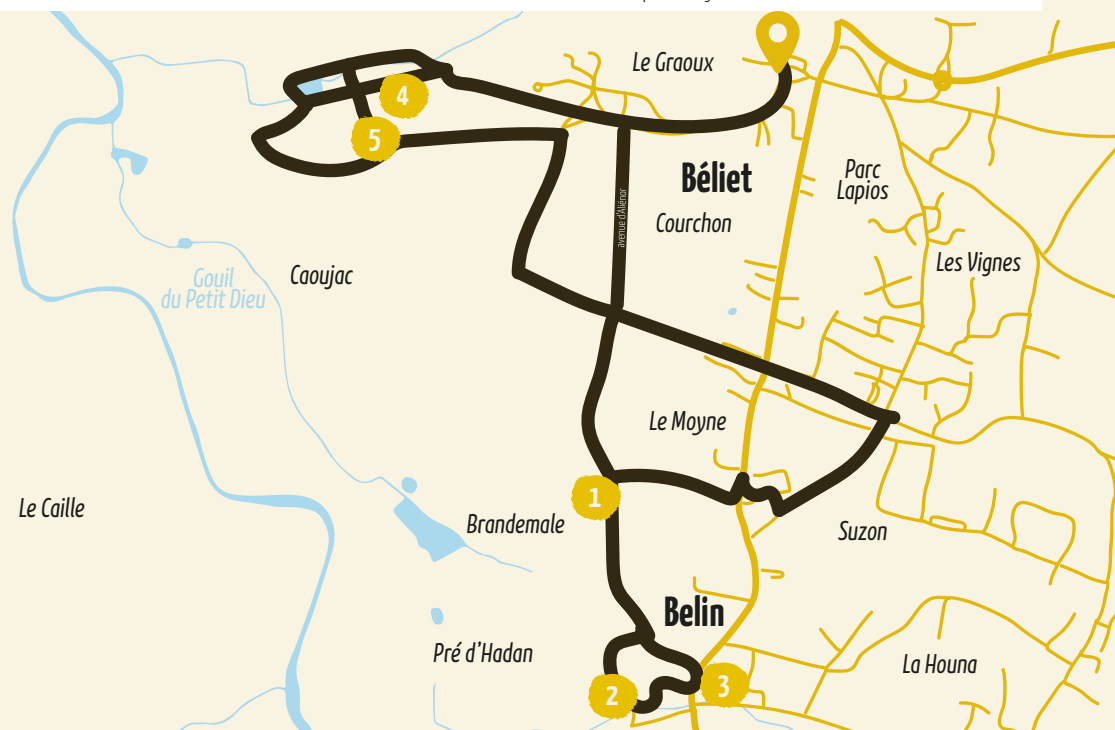


À faire Faite

Le départ se situe à la salle des fêtes de Béliet : place des Frères Estrémé.

À NE PAS MANQUER

- 1 Quartier de Brandemale :** l'élément de base du quartier, l'espace habité, planté de chênes, c'est l'airial. Autour, le quartier se compose de champs, de landes et de forêts de pins appelées "pignadas". La maison est construite en Alios qui est un grès typique des Landes de Gascogne.
- 2 La butte d'Aliénor :** une légende raconte qu'Aliénor d'Aquitaine serait née au château de Belin entre 1122 et 1124. Une chose est certaine, Aliénor accorda une charte au Belinois dont un extrait est ici reproduit. Sous l'ancien régime les villageois surveillaient jalousement l'application de cette charte.
- 3 L'église et la fontaine de Belin :** église d'inspiration romane à trois nefs dont la première pierre fut posée en 1861. Les quatre faces sont ornées de quatre images en relief qui représentent : le Christ en croix ; la vierge tenant un lys et assise dans une gloire, St Pierre avec les clefs, St Paul appuyé sur une épée.
- 4 Fontaine guérisseuse Saint Antoine - Graoux :** guérit les maux du visage et les verrues. Au dessus de la fontaine, un arbre, dit arbre à loques ou arbre à clous, permettait de recevoir des morceaux de vêtements de la personne concernée pour obtenir sa guérison.
- 5 Viaduc du Graoux :** trésor ferroviaire mis en service en 1884, le viaduc de Béliet enjambe la vallée de la Gaurie au-dessus du site des premières forges de Gironde. La voie, aujourd'hui transformée en piste cyclable, relie le Bassin d'Arcachon à Bazas. Elle est connectée au réseau des pistes cyclables de la Gironde.



Je pense à télécharger
les fichiers PDF et/ou GPX
de cette balade sur le site :
rando-landes-de-gascogne.com

l'Haureuil



Je pense à télécharger
les fichiers PDF et/ou GPX
de cette balade sur le site :
rando-landes-de-gascogne.com

ANCIENNE ÉCOLE D'HAUREUILS

BOUCLE DES ANCIENS QUARTIERS

Le Barp



À faire Faite



DISTANCE
15.5KM



DURÉE
4H

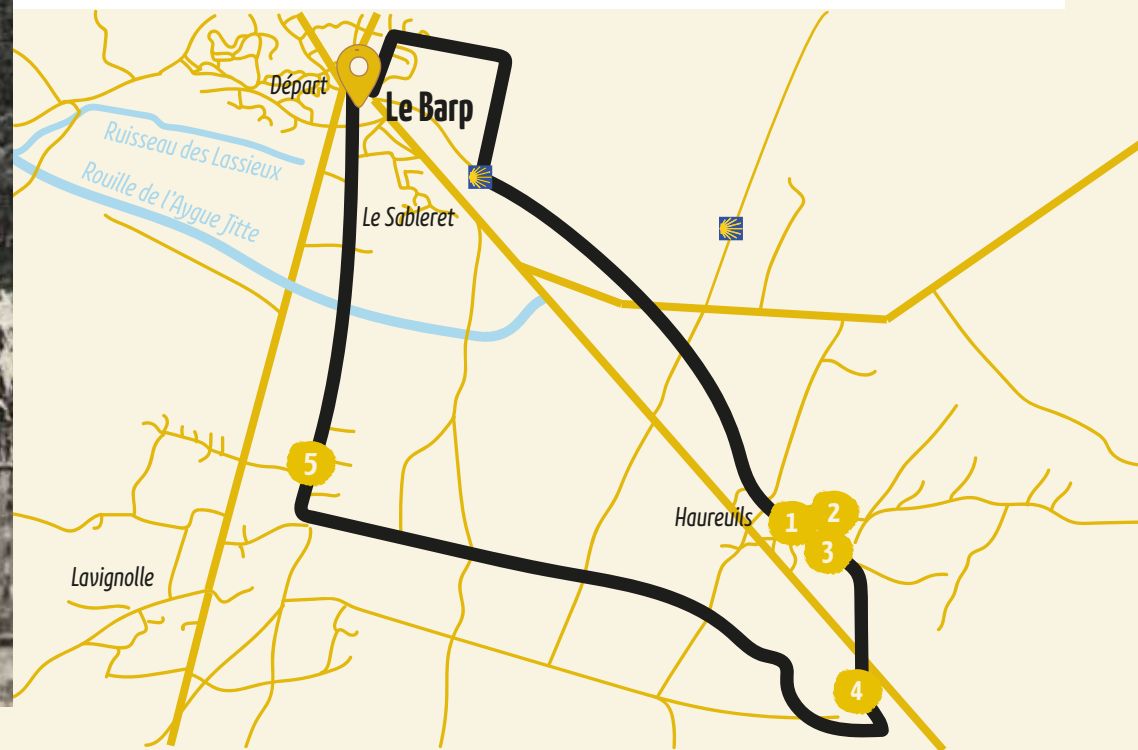


DIFFICULTÉ
FACILE

Le départ se situe à la médiathèque «Le Chalet» : 32 avenue des Pyrénées, 33114 Le Barp.

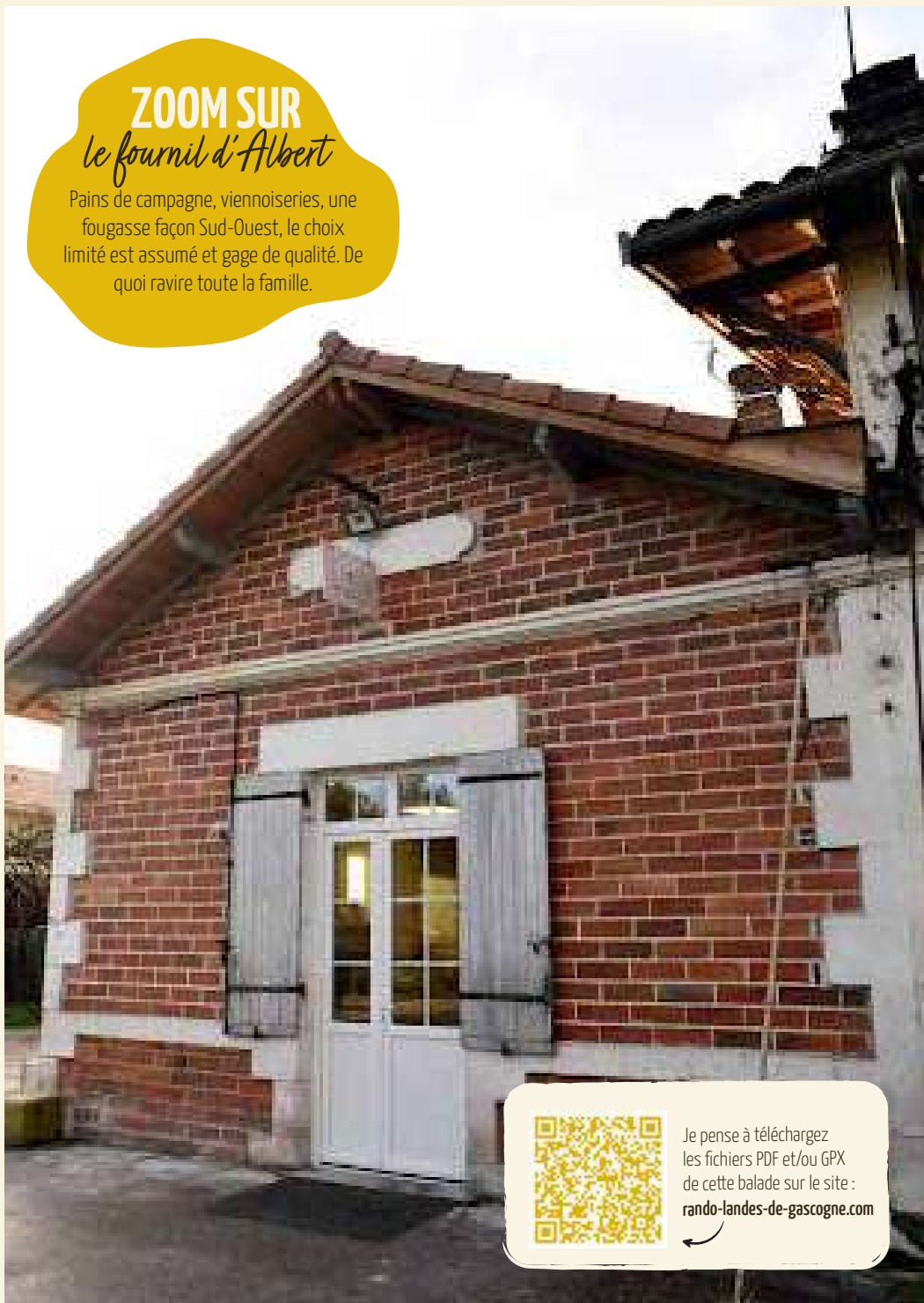
À NE PAS MANQUER

- 1 Quartier d'Haureuil :** historiquement, la commune du Barp est organisée autour de deux centres, le bourg du Barp et le bourg d'Haureuil.
- 2 Ecole d'Haureil :** en septembre 1869, la municipalité décide qu'il y aura 2 écoles communales de filles, l'une au bourg, l'autre à Haureuil et « reconnaît comme telles celles existant depuis le 1er janvier 1869. » En ce qui concerne l'école des filles d'Haureuil, Monsieur Ballion l'abbé accepte, en février 1870, de louer la maison qu'il vient de faire construire à Haureuil pour en faire une maison d'école.
- 3 Boulangerie « Au Fournil d'Albert » :** Patrick Bordessoules et sa sœur, Corinne ont rouvert la boulangerie en souvenir de leur grand-père en conservant la méthode à l'ancienne. Témoin d'une autre époque, le four à bois datant de 1922 dégage les bonnes odeurs de pains chauds.
- 4 La bergerie restaurée, quartier Barrat Neou :** elle date d'environ 1900 et se trouve sur la route de Saint Magne.
- 5 Quartier du Castor :** il serait le plus vieux quartier du Barp. La voie romaine traverse ce quartier. Il y avait autrefois une église et un cimetière.



ZOOM SUR le fournil d'Albert

Pains de campagne, viennoiseries, une fougasse façon Sud-Ouest, le choix limité est assumé et gage de qualité. De quoi ravir toute la famille.



Je pense à télécharger les fichiers PDF et/ou GPX de cette balade sur le site : rando-landes-de-gascogne.com

BOUCLE D'HAUREUILS


DISTANCE
4.6KM


DURÉE
1H


DIFFICULTÉ
FACILE

Le Barp

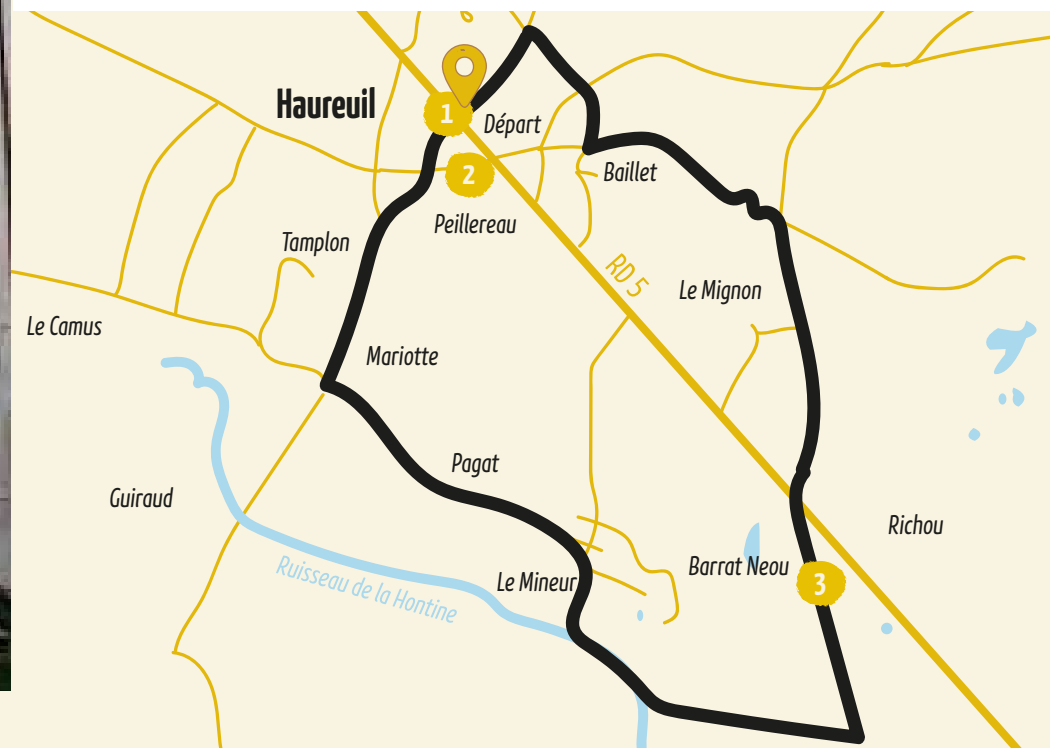


À faire Faite

Le départ se situe au niveau du parking de l'ancienne école Jean de la Fontaine : 7 rue des écoles, 33114 Le Barp.

À NE PAS MANQUER

- 1 Ecole d'Haureils** : en septembre 1869, la municipalité décide qu'il y aura 2 écoles communales de filles, l'une au bourg, l'autre à Haureils et « reconnaît comme telles celles existant depuis le 1er janvier 1869. » En ce qui concerne l'école des filles d'Haureils, Monsieur Ballion l'abbé accepte, en février 1870, de louer la maison qu'il vient de faire construire à Haureils pour en faire une maison d'école.
- 2 Boulangerie « Au Fournil d'Albert »** : Patrick Bordessoules et sa sœur, Corinne ont rouvert la boulangerie en souvenir de leur grand-père en conservant la méthode à l'ancienne. Témoin d'une autre époque, le four à bois datant de 1922 dégage les bonnes odeurs de pains chauds.
- 3 La bergerie restaurée, quartier Barrat Neou** : elle date d'environ 1900 et se trouve sur la route de Saint Magne.



ZOOM SUR

la forêt d'art contemporain

La Forêt d'Art Contemporain a pour objectif depuis 2009 de créer en milieu rural un véritable outil de production et de diffusion d'art contemporain sous la forme d'un itinéraire régional.



Je pense à télécharger les fichiers PDF et/ou GPX de cette balade sur le site : rando-landes-de-gascogne.com

SUR LES TRACES DE CAMIN ROUMIEU

Le Barp



DISTANCE

6KM



DURÉE

1H30



DIFFICULTÉ

FACILE



À faire

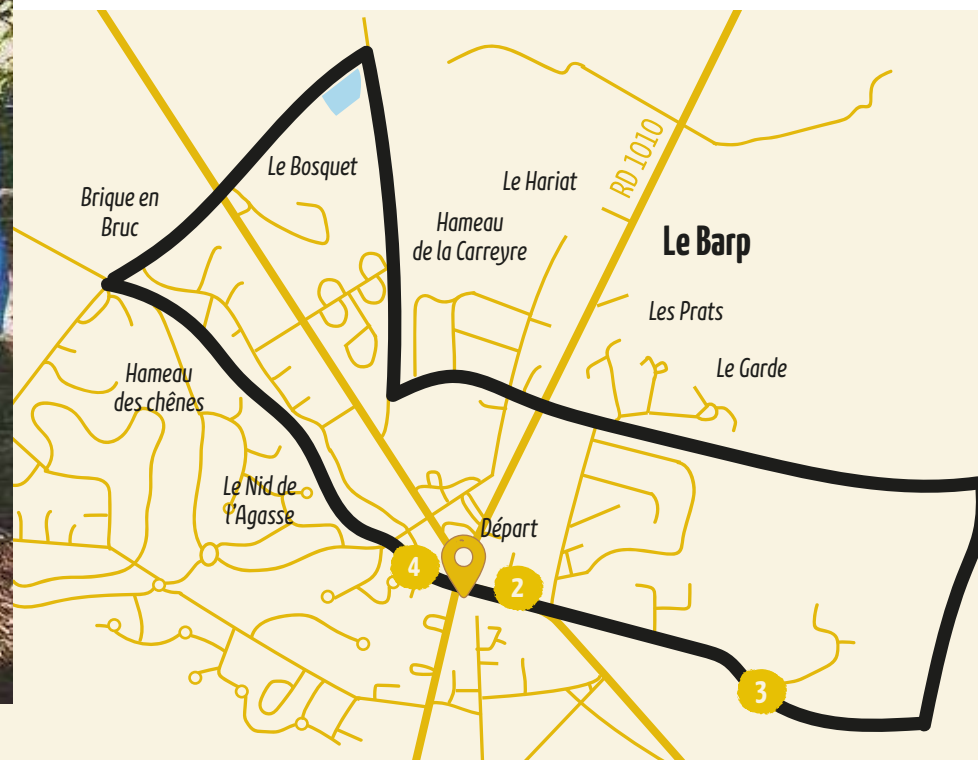


Faite

Le départ se situe à la médiathèque «Le Chalet» : 32 avenue des Pyrénées, 33114 Le Barp.

À NE PAS MANQUER

- 1 La médiathèque « Le Chalet » :** ancien pavillon de chasse construit en 1845 par M. DEUX BREZES, ministre sous Louis-Philippe qui avait épousé la fille d'un propriétaire terrien du Barp a été acheté en 1983 par la Mairie qui le transforma en médiathèque. Le style de cette maison rappelle celui des demeures de la ville d'hiver d'Arcachon.
- 2 Paroisse Saint Jacques :** elle est construite sur le sanctuaire primitif dont elle conserve des vestiges, visibles sur le mur sud de la nef. A l'intérieur de l'édifice est conservée une statue en fonte de Saint Roch avec son chien. Le clocher, bâti en 1893, abrite une cloche de 1400 kilos installée en 1895. Le fronton, qui provient de l'ancienne église, représente la scène de la Pêche Miraculeuse.
- 3 Oeuvres n°18 « Couleurs », Forêt d'Art Contemporain :** « Couleurs » est un projet insolite qui consiste à prendre parti d'un paysage avec la disposition de quatre blocs de couleurs.
- 4 L'enseigne « Maréchalerie » :** Peinture route de Belin datant de 1900. Cette enseigne indiquait autrefois aux voyageurs où trouver le forgeron dont leurs montures ou leurs voitures avaient besoin. Cet artisan était tout à la fois forgeron, maréchal-ferrant, charron et serrurier.





Je pense à télécharger
les fichiers PDF et/ou GPX
de cette balade sur le site :
rando-landes-de-gascogne.com

ÉGLISE DU VIEUX LUGO

Cette église du XI^{ème} siècle est le dernier témoin de l'ancien village de Lugo, il a été abandonné progressivement au XVII^{ème} siècle. Nichée au coeur de la forêt des Landes de Gascogne, elle constituait une halte importante pour les pèlerins se rendant à Saint-Jacques de Compostelle. Elle est ornée de peintures murales du XVI^{ème} siècle.

BOUCLE DU VIEUX LUGO



DISTANCE
10.5KM



DURÉE
2H30



DIFFICULTÉ
FACILE

Lugos

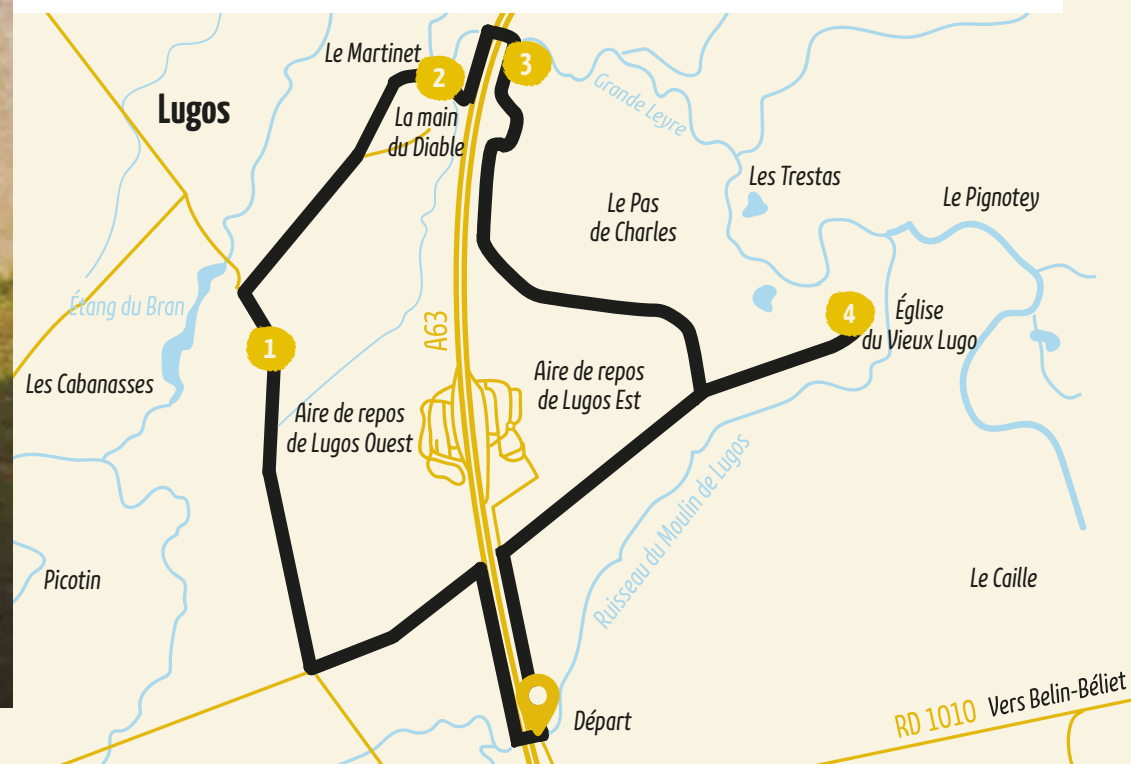


À faire Fait

Depuis Lugos, prenez la direction de Belin-Béliet, traversez le pont de l'autoroute et tournez juste après à gauche. Empruntez la piste menant à l'église du Vieux Lugo, faites 300 m en longeant l'autoroute et gardez vous sur la gauche, en face de la barrière de brande qui sera sur votre droite.

À NE PAS MANQUER

- 1 Les pins maritimes** : en 1857, Napoléon III impose l'assainissement des sols des Landes grâce à la plantation de Pin Maritime. Cela a également permis de fixer les dunes et a fourni un arbre que la population environnante puisse exploiter.
- 2 La Pierre du diable** : au lieu-dit le Bran, il s'agit de blocs de grès ferrugineux porteurs de gravures que l'on assimile au dessin d'une main. Une légende rapporte que ce bloc aurait été abandonné par le Diable lui-même, sur injonction divine, alors qu'il transportait le monolithe au pont de Dax.
- 3 La Leyre** : elle permettait la descente de bois en radeaux, et sans doute de charbon de bois et de résine. Elle permettait aussi par halage la remontée du sel et du poisson.
- 4 L'Église du Vieux Lugo** : dédiée à Saint-Michel, elle est située sur l'ancien site du village. Les maisons du village, sans doute relativement dispersées, se tenaient de part et d'autre du chemin d'accès actuel, sur un terre-plein hors des inondations hivernales.



ZOOM SUR le château

La commune de Salles a fait l'acquisition du Château de Salles, de ses dépendances et parcelles alentours le 10 juin 2022 afin d'y accueillir, après rénovation, des équipements culturels.



Je pense à télécharger
les fichiers PDF et/ou GPX
de cette balade sur le site :
rando-landes-de-gascogne.com

BOUCLE NATURE RIVE DROITE



DISTANCE
5.6KM



DURÉE
1H20



DIFFICULTÉ
FACILE

Salles



À faire

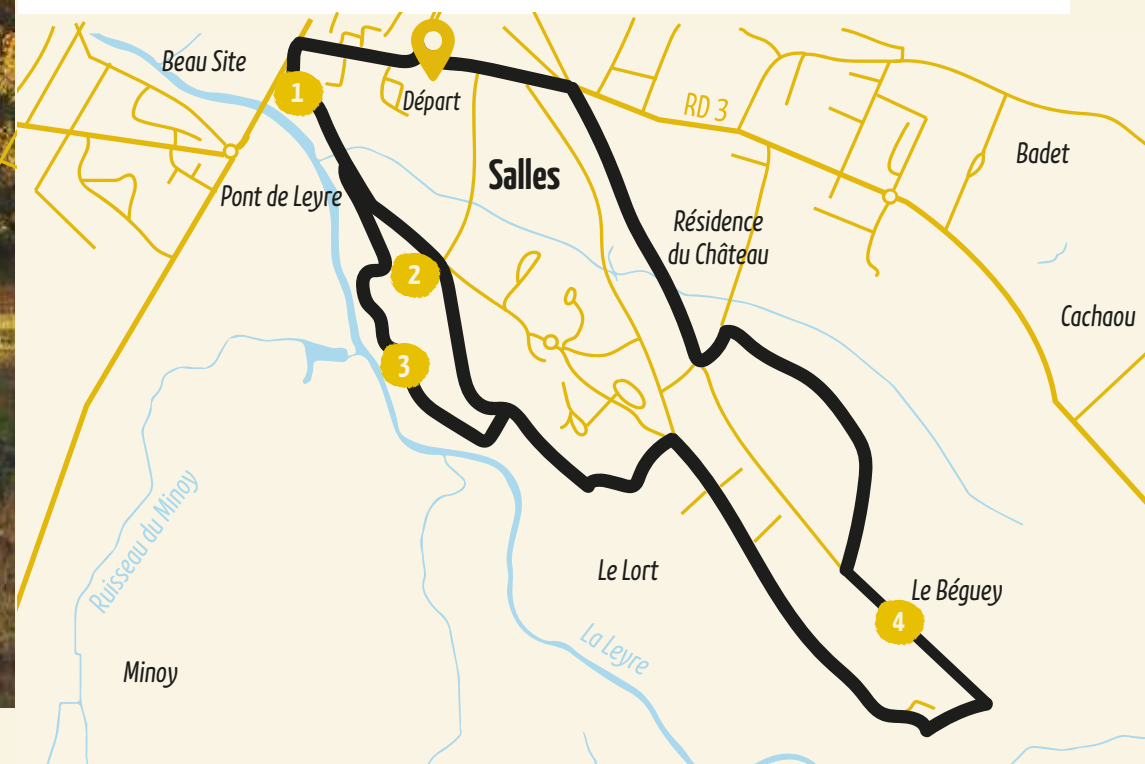


Fait

Départ de l'Office de tourisme intercommunal du Val de l'Eyre : 4 allée du Champ de Foire à Salles.

À NE PAS MANQUER

- 1 Les bords de Leyre et les faluns :** la Leyre se prélassait sur 135 km. La Petite Leyre, calme, à l'eau claire et la Grande Leyre, impétueuse, à l'eau foncée, se rejoignent à Moustey pour donner naissance à l'Eyre qui se ramifie en un delta au contact du Bassin d'Arcachon. Remarquez l'abrupt de pierre de plusieurs mètres de haut. En s'approchant, vous pourrez observer les empreintes de mollusques.
- 2 Le château de Salles :** Arnaud de Pontac, au XVII^{ème} siècle fait construire sur les bords de la Leyre le château en remplacement du Castéra. L'élégante chartreuse, construite avec les pierres de la carrière proche présente un corps central de 3 travées, d'un escalier monumental et d'importantes caves.
- 3 La biodiversité de la Vallée de la Leyre :** observez la forêt galerie, forêt de transition entre la rivière d'un côté et la forêt cultivée de pins maritimes ou les zones agricoles de l'autre. Son microclimat frais et sa luminosité douce favorisent l'apparition d'une flore riche composée de nénuphars, de renoncules aquatiques, ou d'espèces plus rares comme l'osmonde royale ou le drosera à feuilles rondes.
- 4 Le quartier du Beguey :** jusqu'à la fin du 19^{ème} siècle, le bourg, très dense, regroupe le centre administratif, commercial et religieux. A Salles, les maisons basses se serrent contre le château, l'église et la Mairie sont l'axe de communication et de vie.



NOTRE SÉLECTION

à moins d'une heure !

BASSIN D'ARCACHON

- À 9KM Mios : balade au fil de L'Eyre
- À 20KM Audenge : domaine de Certes et Graveyron
- À 21KM Le Teich : Domaines de Fleury & des 4 Paysans
Le Teich : comme un oiseau sur le sentier du littoral
Le Teich : les secrets de la petite Amazone

SUD GIRONDE


- À 33KM St Symphorien : boucle François Mauriac
- À 54KM Bazas : Bazas Médiévale
Bazas : écobalade

LANDES

- À 19KM Sanguinet : découverte au coeur du village
Sanguinet : entre étang et forêt
- À 21KM Mano : boucle du lac
- À 23KM Moustey : églises et fontaines guérisseuses
- À 62KM Brocas : écobalade



Je pense à télécharger
les fichiers PDF et/ou GPX
de cette balade sur le site :
rando-landes-de-gascogne.com



BALADE AU FIL DE L'EYRE



DISTANCE
5KM



DURÉE
1H30



DIFFICULTÉ
FACILE

Mios

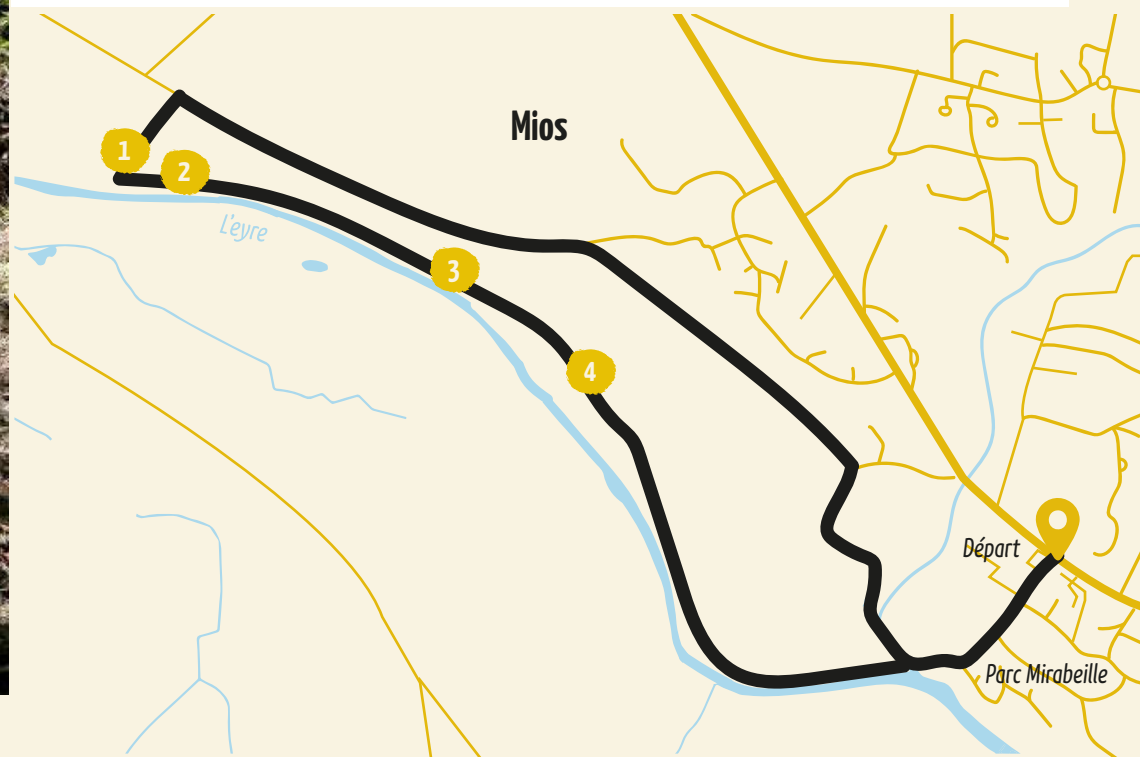


À faire Faite

Au Coeur du Bassin d'Arcachon, la commune de Mios est traversée par l'Eyre, rivière qui prend sa source dans les Landes et qui alimente le Bassin d'Arcachon. Le long de ses rives, laissez-vous bercer par le son du courant et rencontrez la faune et la flore qu'abrite ce milieu à préserver ! Prenez un grand bol de Nature !

À NE PAS MANQUER

- 1 La Leyre :** longue de 135 km, cette rivière est le fruit de la rencontre de deux eaux, celle de la petite Leyre, claire et plutôt calme, et celle de la grande Leyre, foncée et impétueuse. De couleur rouille, elle est bordée d'une forêt galerie d'où son surnom de "petite amazone".
- 2 La forêt galerie :** constituée d'une végétation dense à base de feuillus : chênes pédonculés, aulnes, saules roux, avec en sous bois diverses plantes herbacées qui ont besoin d'une grande quantité d'eau comme l'Iris des marais et l'Osmonde royale. Ce milieu constitue un habitat pour le Vison d'Europe et la Loutre tout deux mis sous protection.
- 3 L'Osmonde royale :** elle se pare d'un étrange plumet de couleur rouille durant l'été qui lui permet de se reproduire. Imposante et majestueuse, c'est une plante préhistorique.
- 4 Iris des marais :** aussi connu sous le nom d'iris jaune ou "Flamme d'eau", il se caractérise par sa longue tige et ses fleurs d'un jaune lumineux. Sur ses racines sont fixés des micro-organismes qui ont le pouvoir de purifier l'eau d'où sa présence dans la zone libellule.



ZOOM SUR le musée

Fruit de 40 ans de recherches archéologiques subaquatiques, le musée présente une collection rassemblant 450 objets témoignant de la vie quotidienne des humains et leur environnement depuis le néolithique jusqu'à nos jours.

DÉCOUVERTE AU COEUR DU VILLAGE

Sanguinet



DISTANCE
4KM



DURÉE
45 MIN



DIFFICULTÉ
FACILE



À faire



Faite

Départ de l'Office de tourisme de Sanguinet : 1 place de la mairie.

À NE PAS MANQUER

- 1 Le musée du lac :** «40 années de recherches archéologiques subaquatiques dans le lac».
- 2 Les bastides du Sud-Ouest :** dans le Sud-Ouest, le terme est emprunté pour désigner un village ou une ville construits sur un plan particulier: la bastide. C'est à partir de 1229 environ que le terme prend le sens de ville neuve.
- 3 La chasse à la tonne :** des cabanes en bois placées en bordure de lac peuvent attirer votre attention. Ce sont des installations de chasse construites par les chasseurs de gibier d'eau. La dénomination du poste fixe change d'une région à une autre: il peut être appelé hutte ou gabion mais dans le sud-ouest, c'est le terme de "tonne" qui est usité.
- 4 L'étang de Cazaux-Sanguinet :** à cheval sur les départements de la Gironde et des Landes, le lac de Cazaux-Sanguinet fait partie des plus grands lacs naturels d'eau douce de France. La partie girondine appartient à l'État, la partie landaise aux communes de Biscarrosse et de Sanguinet.



Je pense à télécharger
les fichiers PDF et/ou GPX
de cette balade sur le site :
www.tourismelandes.com



ZOOM SUR le lac

C'est un espace de loisirs propice à la baignade, avec ses plages de sable fin, une eau calme et peu profonde. C'est aussi un terrain de jeu idéal pour les activités nautiques.



CIRCUIT ENTRE ÉTANG ET FORÊT

Sanguinet



DISTANCE
6KM



DURÉE
1H30



DIFFICULTÉ
FACILE



À faire



Faite

Le départ se situe au Port de l'Estey.

À NE PAS MANQUER

- 1 La route mène très rapidement à un petit sentier dans la pinède. Traversée du quartier du petit Mignon, puis retour en forêt.
- 2 Le circuit se poursuit sur un large chemin sablonneux ombragé par des chênes. Il longe le ruisseau Craste Bille bordé d'aulnes.
- 3 A hauteur de l'élevage d'ânes (Parc Sollehonne) le sentier pénètre dans la forêt. Il rencontre par intermittence des espaces dégagés avec vue sur l'étang et des zones vertes : chênes, vergnes, bouleaux, osmondes royales.
- 4 Le sentier se prolonge en sous bois très dense avant de rejoindre le port.





Je pense à télécharger
les fichiers PDF et/ou GPX
de cette balade sur le site :
rando-landes-de-gascogne.com

DOMAINE DE CERTES ET GRAVEYRON

Audenge

DISTANCE
6KM

DURÉE
1H30

DIFFICULTÉ
FACILE

À faire Faite

Le départ se situe au niveau du parking rue du port à Audenge.

À NE PAS MANQUER

- 1 Le domaine de Graveyron :** constitué d'anciens réservoirs à poissons, il appartient au Conservatoire du Littoral depuis 1998.
- 2 La plage d'Audenge :** dans les années 1920, elle possédait des cabanes de baigneurs permettant de se changer et de descendre directement dans l'eau.
- 3 La chasse à la «tonne» :** petites cabanes permettant de chasser le gibier d'eau de nuit.
- 4 Les écluses :** permettent le renouvellement de l'eau de mer dans les bassins du Domaine.
- 5 La ferme de Graveyron :** elle abrite aujourd'hui un agriculteur et ses vaches, et un bâtiment pour loger des scientifiques et des chercheurs.
- 6 Le port :** composé d'un port ostréicole et d'un port de plaisance, il a été créé en 1894.
- 7 Le bassin de baignade :** destiné autrefois au désenvasement du port, il a été transformé en une vaste piscine d'eau de mer.
- 8 Saint Yves :** le 19 mai, la fête de la Saint Yves est célébrée sur la commune. Les audengeois peuvent participer à la bénédiction des bateaux.
- 9 La cabane bleue aux artistes :** elle accueille peintres, sculpteurs et artisans d'art qui exposent leurs œuvres.
- 10 La pinasse :** longue embarcation, étroite et très relevée à l'avant. Elle est généralement fabriquée en bois et a un fond plat.

DOMAINES DE CERTES ET GRAVEYRON

- 336 espèces végétales
- 42 espèces de mammifères
- 253 espèces d'oiseaux
- 11 espèces de reptiles et amphibiens
- 400 espèces d'insectes identifiés



LE PORT DU TEICH

Au sud-est du Bassin d'Arcachon, sur la rivière L'Eyre, près de la Réserve Ornithologique du Teich, se trouve le petit port de plaisance à échouage pouvant accueillir 190 bateaux. Le tirant d'eau est de 1 à 1,80 m suivant les marées.



Je pense à télécharger les fichiers PDF et/ou GPX de cette balade sur le site : rando-landes-de-gascogne.com

DOMAINES DE FLEURY ET DES 4 PAYSANS

Le Teich



DISTANCE
5KM



DURÉE
1H30



DIFFICULTÉ
FACILE



À faire Faite

Le départ se situe rue du port au Teich.

À NE PAS MANQUER

- 1 Port du Teich :** fondé par les Romains en même temps qu'une cité gallo-romaine appelée Boios.
- 2 La Leyre :** à l'approche du Bassin d'Arcachon, elle se divise, donnant naissance à un Delta où eaux douces et eaux salées se mélangent.
- 3 Domaine de Fleury :** le domaine est totalement endigué et est considéré comme une espace naturel sensible à protéger.
- 4 Le paradis des oiseaux :** dans les prairies inondées, vous avez toutes les chances d'apercevoir des cigognes, hérons, aigrettes qui chassent fréquemment à cet endroit.
- 5 Les écluses :** gérées et entretenues par le Conseil Général et le Conservatoire du littoral et permettent de réguler l'apport d'eau indispensable à la vie.
- 7 La flore :** le sentier est bordé de haies composées de différentes espèces de plantes : églantier, aubépine, sureau...
- 8 Nichoir :** cette grange coiffée d'un support métallique devait servir de nid pour une famille de cigogne.
- 9 Domaine des 4 paysans :** au 19^{ème} siècle, 4 Téchois obtiennent une charte de Louis Philippe pour aménager cet espace. Une copie est affichée près de la propriété de Villetorte (famille fondatrice).





Je pense à télécharger
les fichiers PDF et/ou GPX
de cette balade sur le site :
rando-landes-de-gascogne.com



LA RÉSERVE ORNITHOLOGIQUE

La Réserve Ornithologique a été fondée en 1970 par la commune du Teich en partenariat avec le Parc Naturel Régional des Landes de Gascogne. Aujourd'hui, c'est un espace de 110 hectares composé de boisements, roselières, prairies, marais maritimes et lagunes où un grand nombre d'espèces d'oiseaux trouve refuge de façon permanente ou temporaire.

© Olivier Esperon

COMME UN OISEAU SUR LE SENTIER DU LITTORAL

Le Teich



DISTANCE
8KM



DURÉE
2H



DIFFICULTÉ
FACILE




À faire Faite

Le départ se situe à l'Office de tourisme du Teich : 1 Place Pierre Dubernet.

À NE PAS MANQUER

- 1 La réserve ornithologique :** l'objectif de cet aménagement était de créer un espace naturel pouvant accueillir les oiseaux sauvages et favoriser leur observation par le grand public.
- 2 Delta de la Leyre :** concerné par la Convention RAMSAR qui reconnaît les zones humides comme étant le berceau de la diversité biologique qui fournit l'eau et la productivité dont des espèces innombrables de plantes et d'animaux dépendent pour leur survie.
- 3 Le grand Cormoran :** plumage noir avec des reflets bleu et vert-bronze. Son bec est jaune et noir et légèrement crochu. Ses pattes sont noires et palmées.
- 5 La foulque macroule :** de forme arrondie, son plumage est entièrement noir rehaussé par un bec et un écusson frontal blanc pur. Elle a un corps de canard avec un bec pointu, des yeux ronds et rouges et des pattes verdâtres.
- 7 L'aigrette garzette :** possède un corps élancé et élégant au plumage blanc. Elle se reconnaît à son bec et ses pattes de couleur noire et à ses doigts de pieds jaunes. Elle niche en colonie dans les arbres où elle se construit un nid fait de roseaux et de brindilles.





LES SECRETS DE LA PETITE AMAZONE

Le Teich



DISTANCE
10KM



DURÉE
3H



DIFFICULTÉ
FACILE



À faire **Faite**

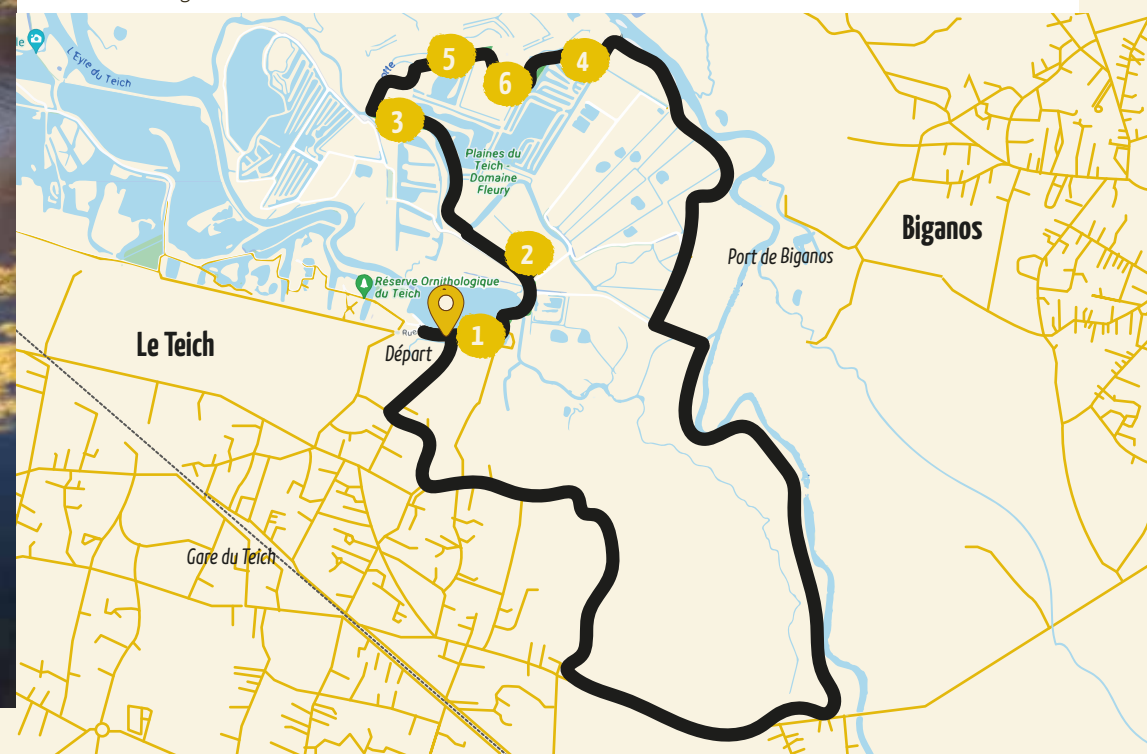
Le départ se situe rue du Port au Teich.

À NE PAS MANQUER

- 1 Le port du Teich :** longtemps port de pêche et ostréicole ces activités sont laissées de côté en 1982 pour faire place à un port de plaisance.
- 2 Le domaine de Fleury :** espace naturel sensible, sert de refuge à de nombreuses espèces animales et végétales.
- 3 Les 6 écluses :** gérées et entretenues par le Conseil Général et le Conservatoire du littoral et permettent de réguler l'apport d'eau indispensable à la vie.
- 4 Le domaine des 4 paysans :** au 19ème siècle, 4 Téchois obtiennent une charte de Louis Philippe pour aménager cet espace (30ha environ). Une copie de ce texte est affichée près de la propriété de Villetorte (famille fondatrice).
- 5 Le delta de la Leyre :** lieu où les eaux douces de la rivière et les eaux salées du Bassin se rejoignent. Cette rencontre est propice à la présence d'une grande variété d'espèces.
- 6 La pierre d'aliôs :** roche typique des Landes de Gascogne résultant de la cimentation des grains de sable et graviers par des hydroxydes de fer, aluminium et manganèse. En Gascon, on l'appelle "garluche".



Je pense à télécharger
les fichiers PDF et/ou GPX
de cette balade sur le site :
rando-landes-de-gascogne.com



ZOOM SUR la biodiversité

La forêt accueille une faune et une flore très diversifiée. Cette richesse nécessite une attention particulière de la part des randonneurs afin d'assurer sa préservation.



Je pense à télécharger
les fichiers PDF et/ou GPX
de cette balade sur le site :
rando-landes-de-gascogne.com

BOUCLE DU LAC



DISTANCE

5 KM



DURÉE

1H30



DIFFICULTÉ

FACILE

Mano

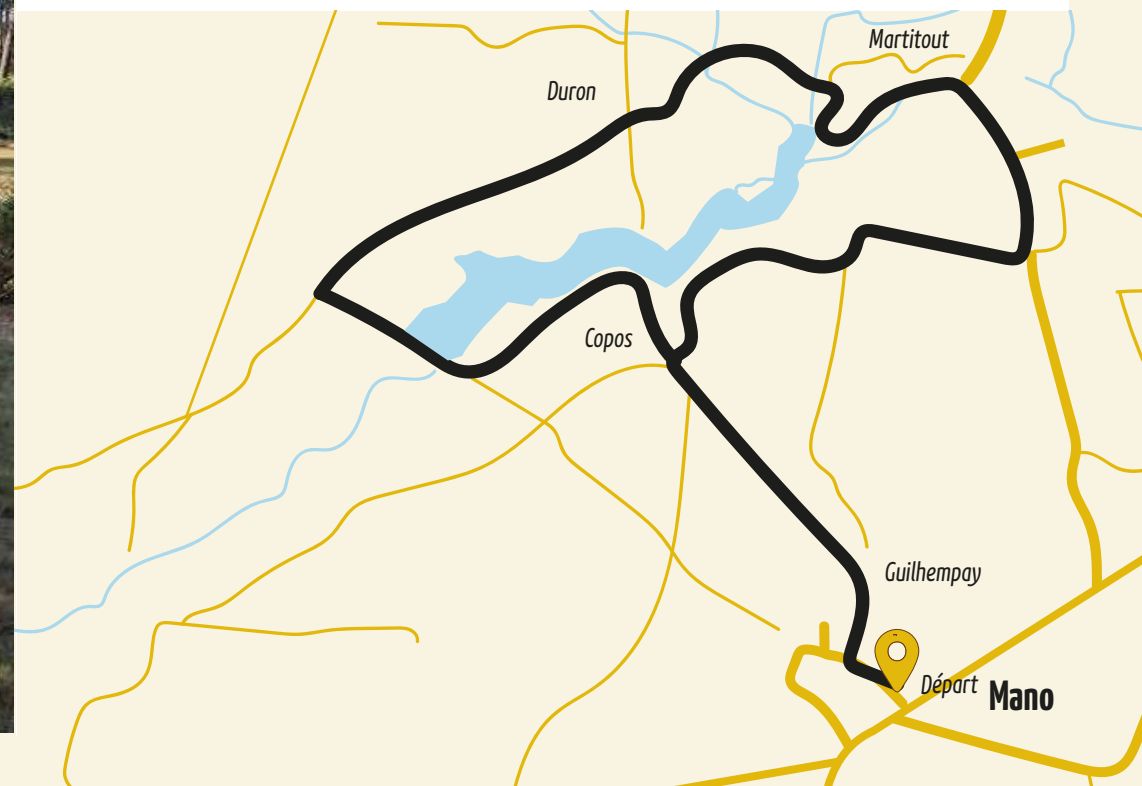



À faire Faite

Départ au croisement de la rue des sports et du chemin de Guilhempay.

À NE PAS MANQUER

- 1 La rivière fêrugineuse :** la couleur rouille du cours d'eau indique une forte présence de fer, caractéristique des sols sableux des Landes de Gascogne.
- 2 La palombière :** la chasse à la palombe se fait traditionnellement au sein d'une palombière. Elle consiste en la manoeuvre des appeaux (ou appelants) pour attirer les vols de passage pour les faire se poser d'abord sur les arbres de la palombière, et ensuite de faire descendre au sol les oiseaux pour les capturer vivants au filet.
- 3 Point de vue :** Ici, vous pourrez avoir accès à un nouvel accès à un point de vue sur le lac. Ce lac présente une large superficie de 6 hectares et reste bordés d'arbres de type feuillus.
- 4 Le Saule :** de 3 à 12 mètres aime la lumière et les milieux humides. Ses fleurs sont réunies en chatons. Les chatons femelles libèrent les graines cotonneuses en juin-juillet.





Je pense à télécharger
les fichiers PDF et/ou GPX
de cette balade sur le site :
rando-landes-de-gascogne.com

ÉGLISES ET FONTAINES GUÉRISSEUSES

Moustey



DISTANCE
11KM



DURÉE
3H



DIFFICULTÉ
FACILE

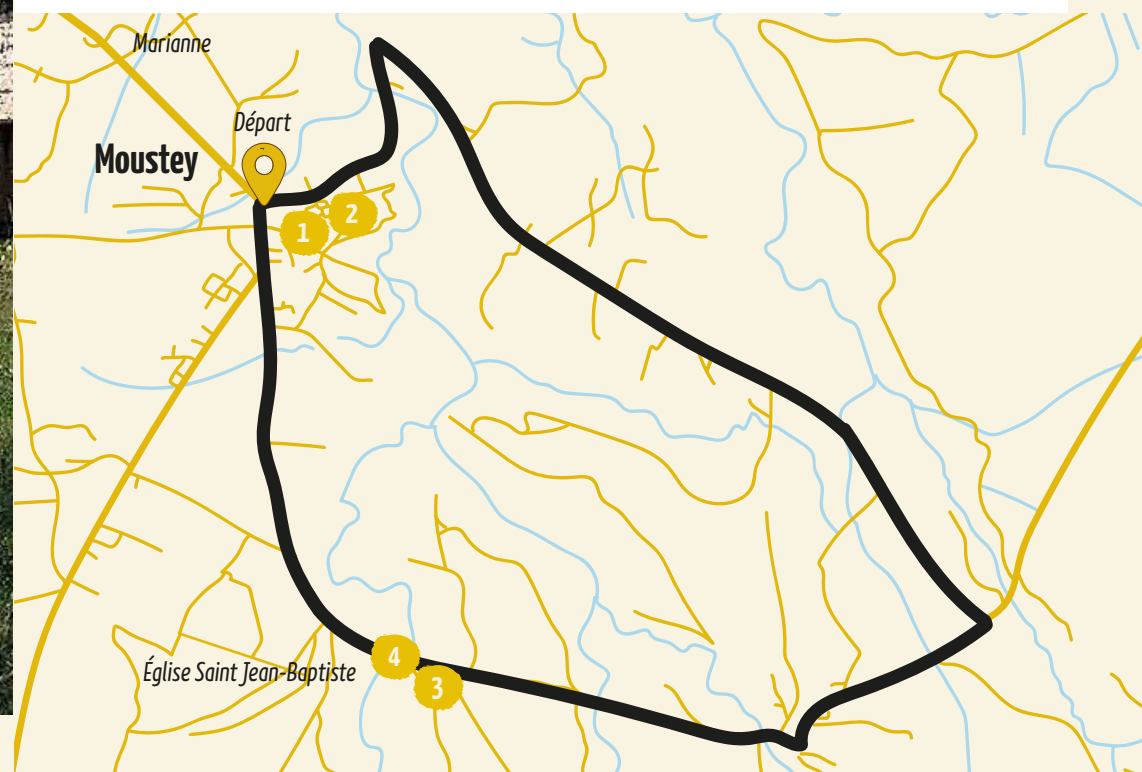


À faire Faite

Le départ se situe à la salle des fêtes de Moustey.

À NE PAS MANQUER

- 1 Les 2 églises de Moustey :** l'église Saint-Martin servait au culte paroissial tandis que l'église Notre-Dame accueillait les pèlerins.
- 2 Peintures murales sur l'église Notre-Dame :** la plus célèbre des peintures montre Adam et Eve accompagnés du serpent cet animal rusé viendra qui persuader Eve de mordre dans le fruit défendu.
- 3 La fontaine Saint Jean-Baptiste et Saint Michel :** empruntez le petit chemin qui longe l'église en sortant sur la droite. La source est aujourd'hui tarie, elle soignait les maux de tête.
- 4 La confluence des deux Leyres :** à quelques mètres de là dans le virage un chemin sur votre gauche mène au « hourc d'eyre » (la fourche de Leyre) comme on l'appelle ici c'est la confluence des deux Leyres. Un endroit magique que cette rencontre des deux rivières qui s'unissent pour se jeter quelques 100 km plus loin dans le Bassin d'Arcachon.



Le Chalet Mauriac, lieu de villégiature fréquenté par François Mauriac dans sa jeunesse, appartient aujourd'hui à la Région Nouvelle Aquitaine. Il est désormais un espace dédié aux écritures numériques et contemporaines, reliant ainsi mémoire littéraire et inspiration nouvelle.



Je pense à télécharger les fichiers PDF et/ou GPX de cette balade sur le site : rando-landes-de-gascogne.com

BOUCLE FRANÇOIS MAURIAC



DISTANCE

16KM



DÉNIVELÉ

0M



DURÉE

5H



DIFFICULTÉ

FACILE

St-Symphorien



À faire Faite

Le départ se situe à la salle des fêtes : 1 place du Général de Gaulle.

À NE PAS MANQUER

- 1 Le Moulin de Marian** : ce moulin sur la Hure a été évoqué à plusieurs reprises par François Mauriac dans son oeuvre, particulièrement dans « Le mystère Frontenac ».
- 2 La propriété de Mauriac** : le chalet s'élève au coeur d'un parc de 10 hectares, baigné par la Hure et planté d'arbres centenaires. Le jeune Mauriac y passait ses vacances et s'amusait à lancer des bateaux d'écorce dans la rivière. Il y vécut la communion avec la nature et la vie, comme il le rappelle dans « Un adolescent d'autrefois ».
- 3 Quartier de Carbouey** : cet ancien lieu d'exploitation de charbon est parsemé de lagunes où il n'est pas rare d'apercevoir des cistudes (rares tortues d'Europe).
- 4 Quartier de Lassus** : quartier typique du massif des Landes de Gascogne, appelé aïrial, et qui se compose, dans une clairière isolée et plantée de feuillus, de maisons traditionnelles et de dépendances communes comme le four à pain.



La ville fut bâtie sur un promontoire rocheux qui s'avance entre deux vallées profondes. À l'époque médiévale, ce promontoire rocheux fut renforcé d'une grande enceinte, datant au plus tard du début du XIV^{ème} siècle. Les remparts du sud suivent presque partout les sinuosités du rocher; au nord, les lignes des murs sont plus droites; mais là les rochers sont moins abrupts, quoique les pentes soient fort raides.

BAZAS MÉDIÉVALE



DISTANCE
2 KM



DURÉE
40 MIN



DIFFICULTÉ
FACILE

Bazas



À faire Faite

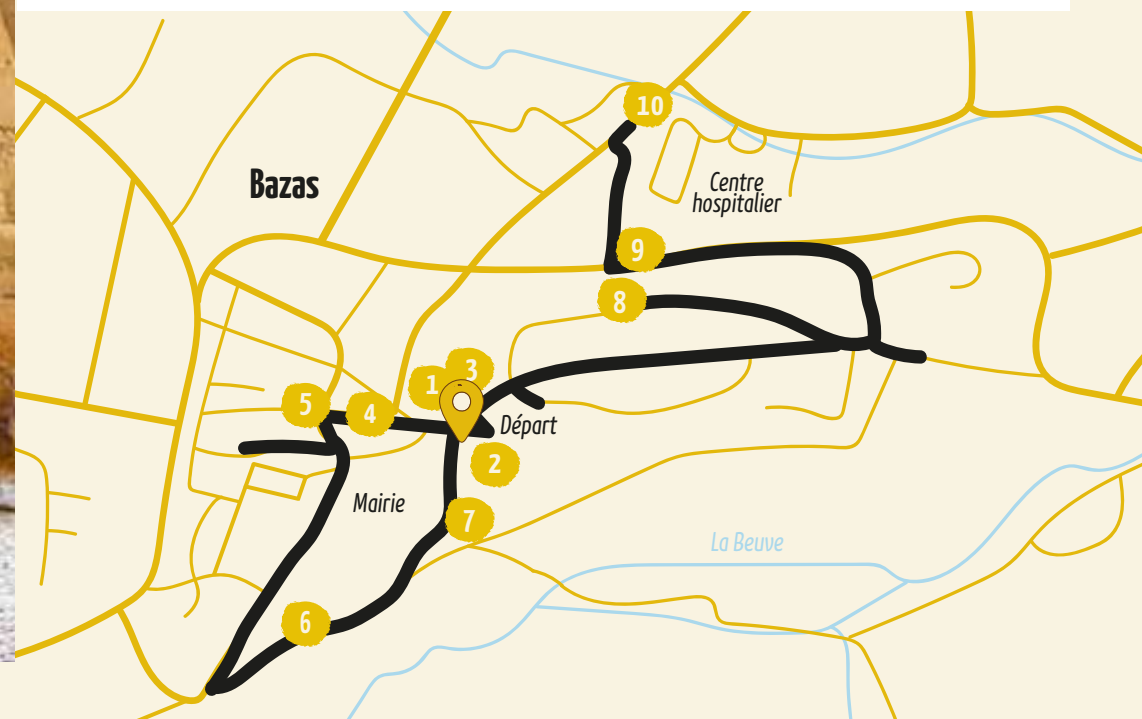
Le départ se situe place de la cathédrale.

À NE PAS MANQUER

- 1 Cathédrale Saint Jean-Baptiste** : consacrée à la fin du XI^{ème} siècle par Urbain II.
- 2 Jardin du chapitre** : avec une composition en carrés et des associations végétales spécifiques, il reconstitue un jardin médiéval.
- 3 Maison de l'astronome** : construite vers 1530 pour les membres de la famille Fautoux, magistrats au Présidial.
- 4 Présidial** : le premier Présidial fut édifié à Bazas en 1553.
- 5 Eglise du Mercadilh** : Cette église, fondée selon la tradition par Saint Martial, date du XIII^{ème} siècle.
- 6 Remparts sud** : les remparts s'élèvent sur la crête des rochers, qu'on a taillé en certains endroits pour les rendre tout à fait verticaux.
- 7 Lavoir de la Brèche** : les lavoirs ont été créés par la loi de 1851, pour améliorer l'hygiène publique après les épidémies de choléra.
- 8 Couvent des Ursulines** : sa mission consiste en l'éducation des jeunes filles, dispensée gratuitement aux plus démunies.
- 9 Porte du Gisquet** : c'est l'un des éléments architecturaux les plus spectaculaires des remparts de Bazas.
- 10 Remparts nord** : l'angle Nord des remparts de la ville était empâté par une tour ronde, dont il ne subsiste plus que quelques fragments.



Je pense à télécharger les fichiers PDF et/ou GPX de cette balade sur le site : rando-landes-de-gascogne.com



ZOOM SUR le jardin du Sultan

Transformé en roseraie en 1990, il est agréable de s'y promener et d'admirer le contraste entre la pierre des remparts et le rose pastel ou fuchsia des fleurs durant la belle saison.



Je pense à télécharger les fichiers PDF et/ou GPX de cette balade sur le site : rando-landes-de-gascogne.com

© Guide Bordeaux Gironde.

ECOBALADE

DISTANCE
2.5KM

DURÉE
40MIN

DIFFICULTÉ
FACILE

Bazas

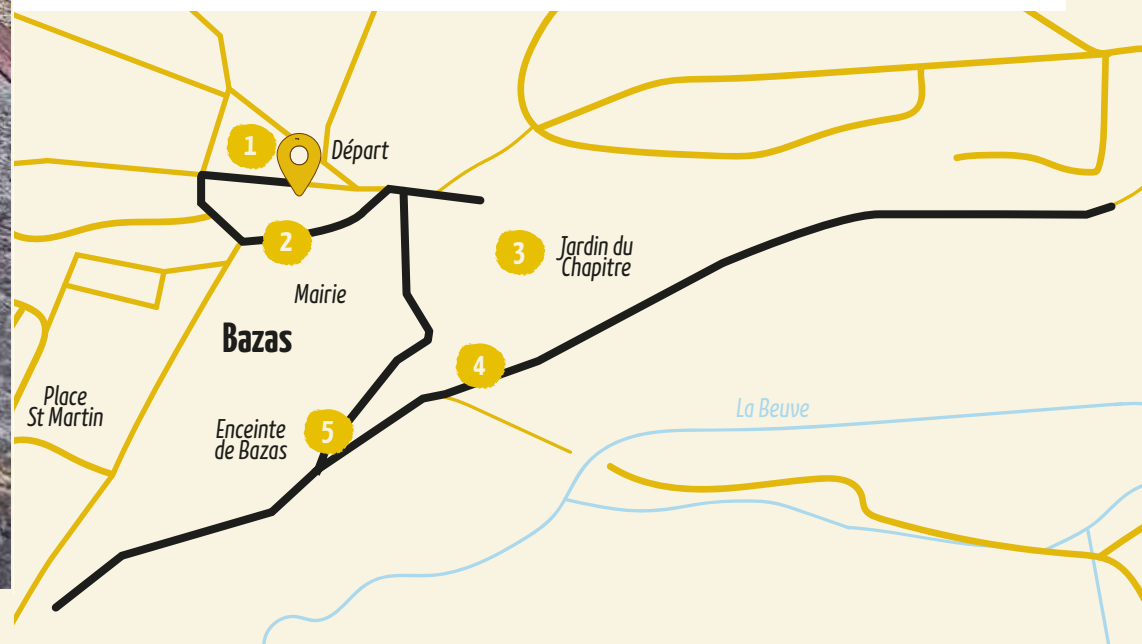


À faire **Faite**

Le départ se situe place de la cathédrale.

À NE PAS MANQUER

- 1 Place de la Cathédrale, arcades et bâtiments communaux :** agrémenté principalement de plantations dans des jardinières à réserve d'eau, et de plantations en pleine terre facilitant ainsi l'épanouissement naturel du rosier, jasmin...
- 2 Le Présidial et la Halle de la mairie :** caractérisés par la plantation de roses trémières en pleine terre habillant un bâti de grande hauteur, et par un fleurissement exotique invitant au voyage.
- 3 Jardin du Chapitre :** composé de plantes aromatiques, et aux vertus médicinales autrefois utilisées par l'Apothicaire de l'Hôpital Saint Antoine de Bazas: thym, romarin, lavande, pervenche, bruyère...
- 6 Promenade de la Brèche :** ces espaces participent à l'amélioration de la qualité de vie urbaine, et, à la conservation d'écosystèmes. Une succession d'ambiance à découvrir au fur et à mesure de votre promenade.
- 7 Jardin du Sultan et sa roseraie :** le Jardin du Sultan et sa Roseraie de plus de 1000 plans de rosiers sont entourés d'une bordure de buys. Ces espèces sobres, peu gourmandes en eau, font l'objet d'un desherbage manuel fréquent.



Sur l'étang des forges, de jour et à la belle saison, les libellules virevoltent sous la surveillance de quelques grenouilles vertes et de rainettes, elles-mêmes observées de près par le Héron cendré.



Je pense à télécharger les fichiers PDF et/ou GPX de cette balade sur le site : rando-landes-de-gascogne.com

ECOBALADE



DISTANCE
12 KM



DURÉE
2H30



DIFFICULTÉ
FACILE

Brocas

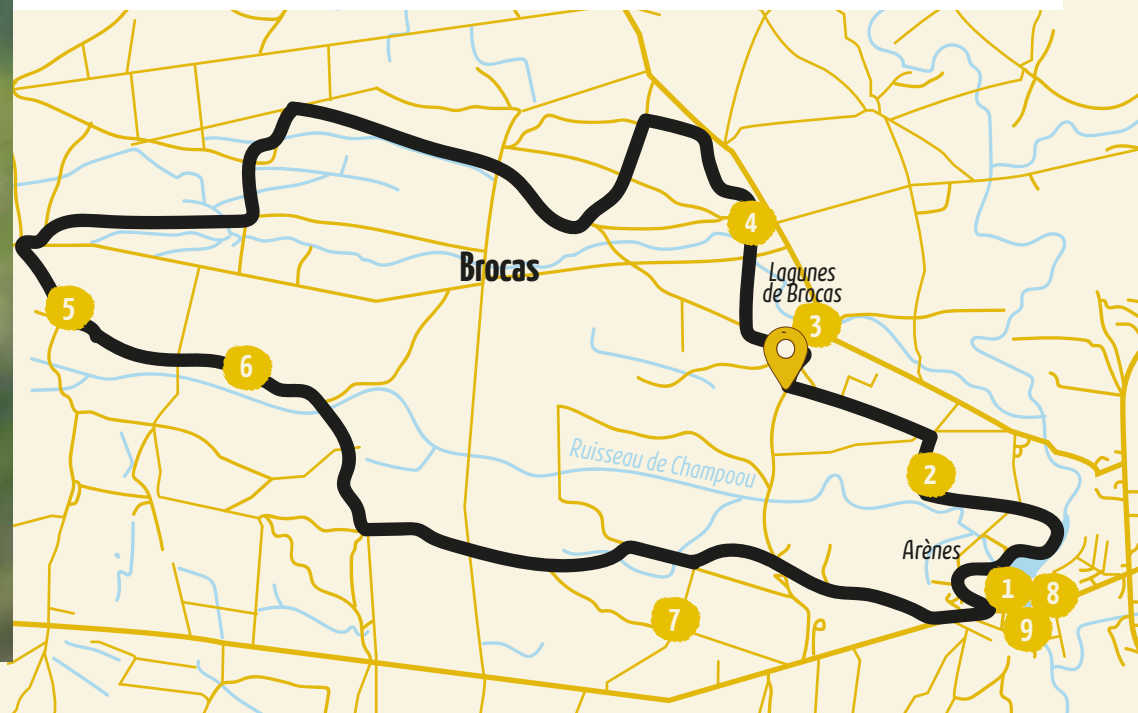


À faire **Fait**

Départ du camping de l'étang des forges.

À NE PAS MANQUER

- 1 L'étang des forges** : en suivant les berges, vous découvrirez une végétation luxuriante, typique des marais landais
- 2 Les dunes continentales** : ces modestes sommets sont des vestiges géologiques de fin de la dernière période glaciaire.
- 3 Les pistes DFCI** : Le massif forestier est quadrillé de chemins, de pistes et de fossés pour accélérer l'accès à toute parcelle et en toute saison.
- 4 Les lagunes** : prennent une forme irrégulière lorsqu'elles sont d'origine éolienne. Les dunes continentales se sont formées en laissant derrière elles des cuvettes d'érosion, vites remplies d'eau par les oscillations de la nappe.
- 5 La forêt cultivée** : La forêt des Landes de Gascogne est une forêt plantée et maîtrisée.
- 6 Les plantes de la Lande** : étendues de terres peu fertiles, acides, où la végétation est dominée par de petits arbrisseaux : bruyères, ajoncs, genêts...
- 7 Cabane de résinier** : le résinier écorçait les pins puis il les « saignait » pour ensuite recueillir la résine qui coulait dans un pot.
- 8 Le haut-fourneau** : quartier des forges avec l'atelier, la grange charretière et les maisons des ouvriers à côté de l'étang réaménagé.
- 9 La source Saint Jean-Baptiste** : non loin du barrage de l'étang elle guérissait toutes sortes de maux.



À bientôt !

OFFICE DE TOURISME DU VAL DE L'EYRE
4 ALLÉE DU CHAMP DE FOIRE 33770 SALLES
05 56 88 30 11 - tourisme@valdeleyre.fr
tourisme-valdeleyre.com

