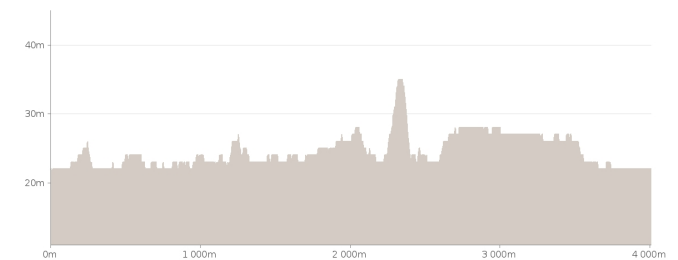
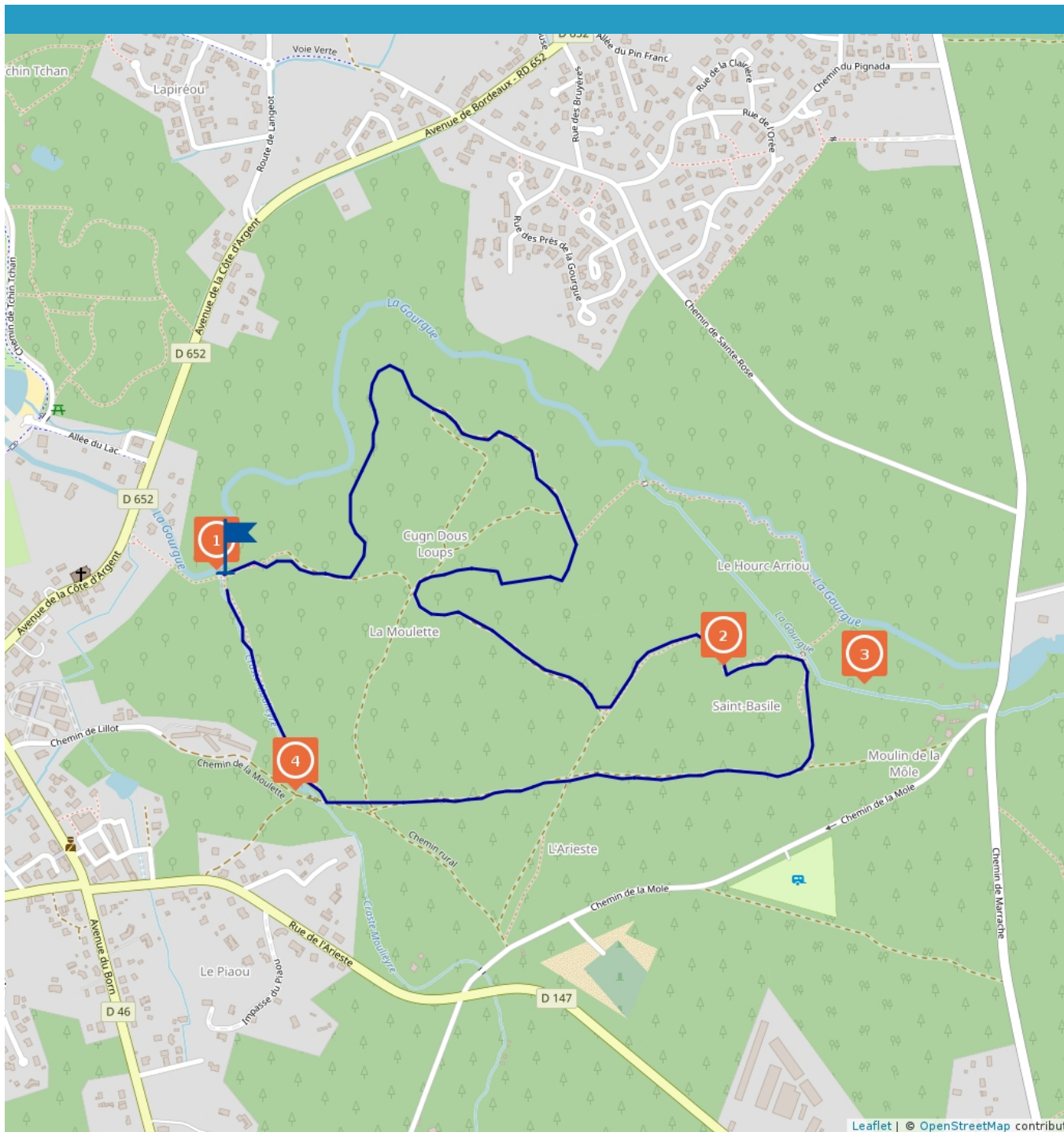


La Gourgue à Sanguinet : d'un milieu aquatique à un milieu forestier.




Sanguinet tourisme



 3.62 km

Marche : 1h30



 maxi 35 m

 mini 21 m

 78 m

 -78 m

Ce circuit est composé de
4 points d'intérêt

Cet itinéraire vous est fourni à titre indicatif. Cikwi ne certifie pas la fiabilité des informations contenues dans les textes, cartes ou photos de cet itinéraire. Retrouvez plus d'infos sur www.cirkwi.com



Mise à jour Le 19/09/16 par Office de Tourisme de Sanguinet et généré par www.cirkwi.com



Sanguinet tourisme

La Gourgue est un petit cours d'eau dont le paisible flux ride son lit sablonneux, rougi par un substrat ferrugineux. L'office de tourisme de Sanguinet vous propose de parcourir son sentier de la Gourgue dans une formule revisitée permettant de découvrir la rivière, tout en évitant ses abords boueux selon la saison, et d'arpenter la pinède cultivée, activité économique traditionnelle sur Sanguinet. Tout long du parcours, découvrez en alternance un univers frais et fort agréable autour la Gourgue et son couvert végétal (chênes pédonculés, aulnes, saules...), l'immense pinède landaise avec son paysage dunaire et la naissance d'un nouveau tapis de fougères résultant des dernières exploitations forestières. Laissez voguer votre imagination à l'approche du "coin des loups", de la "fontaine de Sainte-Basile", du "pont en ardoise de la Moulette"... autant de points d'intérêts qui jalonnent votre parcours. Renseignements pratiques et accès : 1) Depuis le centre de Sanguinet, prendre l'avenue de la Côte d'Argent (RD 652) durant 400 mètres : l'accès piéton départ du sentier (44.485672, -1.072289) se situe à droite au bord de la route. 2) Arrivé au garage en bois à bateau sur la Gourgue, suivre le tracé du sentier indiqué tout au long du parcours par du marquage couleur rose fuchsia sur bois. 3) Suivre le parcours de 3,9 kilomètres. Prévoir 1 h 30 minutes de marche.



Proposé par : **Office de Tourisme de Sanguinet**

"Ce PDF a été généré à partir de Cirkwi, la plateforme de partage d'activités touristiques qui vous fait voyager"

www.cirkwi.com/circuit/56319



Conseils :

Le sentier traverse des zones ombragées et des zones découvertes en plein soleil.

Nous vous invitons à prévoir :

- un chapeau ou une casquette
- de l'eau en quantité suffisante pour s'hydrater
- des chaussures de marche fermées



Avenue de la Côte d'Argent - 40460 Sanguinet - Altitude : 26m

Point d'intérêt naturel, Patrimoine



Garage à bateau sur l'eau

Bâti en bois original et traditionnel, cet abri témoigne de l'activité humaine et de la navigation sur la Gourgue et le lac de Sanguinet. Les embarcations traditionnelles tout en restant à l'eau pouvaient se stationner sous cet abri.



2

Chemin de la Môle - 40460 Sanguinet - Altitude : 39m

Points de vues et panorama, Histoires et Légendes



Tourisme Sanguinet & A. Vacheron

Le coin des loups - la cugne des loups

Haut point isolé dans les dunes et la pinède, les anciens racontent que des loups s'y promènent à la tombée de la nuit et se donnent rendez vous pour contempler paisiblement la lune. Cet endroit est un point culminant sur le parcours d'où l'on peut apercevoir le clocher de l'église de Sanguinet et les anciennes usines d'exploitation du bois de pin sur la route de Lugo

3

Chemin de la Môle - 40460 Sanguinet - Altitude : 30m

Patrimoine religieux, Histoires et Légendes



Fontaine de Sainte Basile

Fontaine miraculeuse aux vertus de guérison pour les plaies, cet élément de petit patrimoine vernaculaire situé dans un espace humide très verdoyant invite au repos et à la réflexion.

4

Chemin de Lillot - 40460 Sanguinet - Altitude : 32m

Point d'intérêt naturel

Pont ardoise de la Moulette

Petit pont composé d'un très belle pièce d'un seul bloc d'ardoise permettant de franchir le petit ruisseau de la Moulette.

